

BA1 2010-2011 Atelier 02
<http://2010atelier02.wordpress.com>
enseignant: pierre de cafmeyer

Période 03

ARCHITECTURE
et
TERRITOIRE URBAIN
en 9 approches

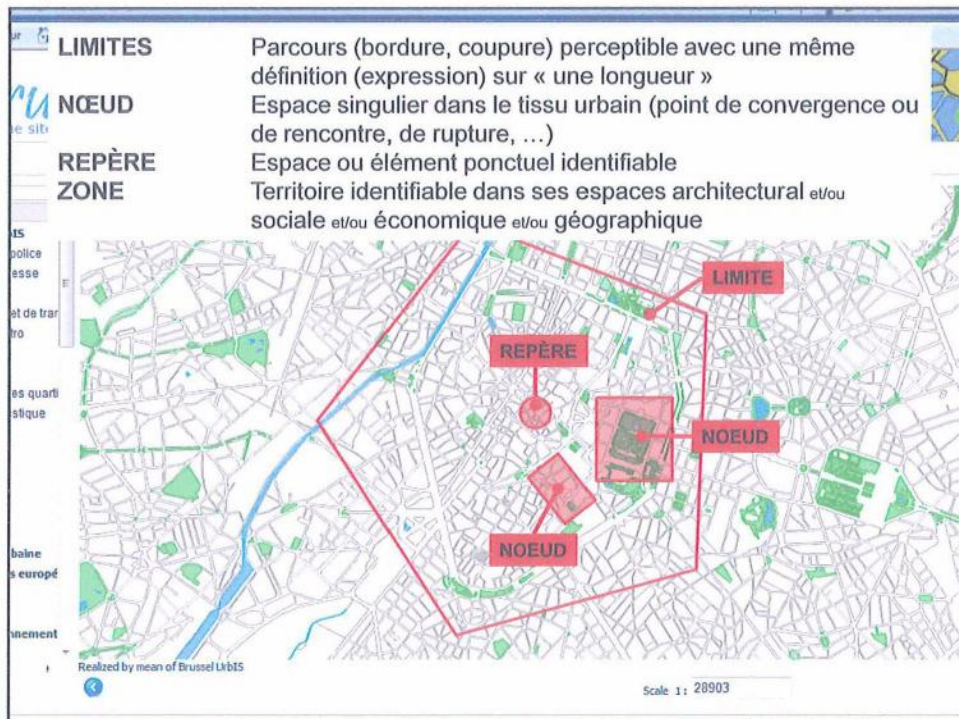
- Approche 01 UN ITINÉRAIRE IMAGINÉ**
- Approche 02 50 PROFILS POUR UN ITINÉRAIRE**
- Approche 03 OBSERVER POUR IDENTIFIER**
- Approche 04 ANALYSE SÉQUENTIELLE et PLAN MASSE**
- Approche 05 RECONDUCTIONS PHOTOGRAPHIQUES**
- Approche 06 « PAS LIEU D'ÊTRE »** (une problématique)
- Approche 07 UN QUARTIER** (un contexte urbain)
- Approche 08 UN PROJET** (une « architecture »)
- Approche 09 UN PARTAGE** (une affichage virtuel)

RÉFÉRENCES DU PAYSAGE URBAIN

ZONES
LIMITES
NŒUDS
REPÈRES

AVERTISSEMENT

les références qui vont suivre ont été choisies en fonction de l'exercice de l'atelier 02 et ne sont pas exhaustives



Approche 01

UN ITINÉRAIRE IMAGINÉ

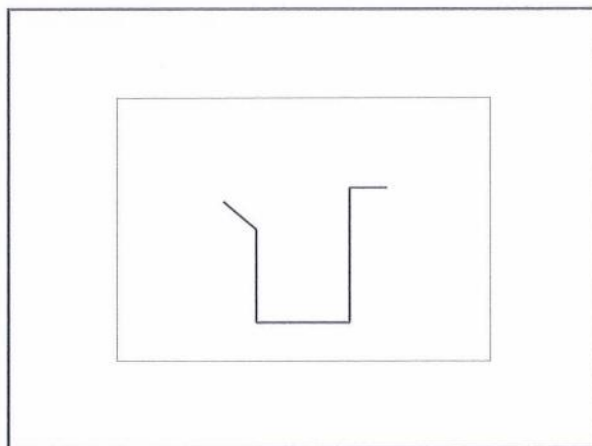
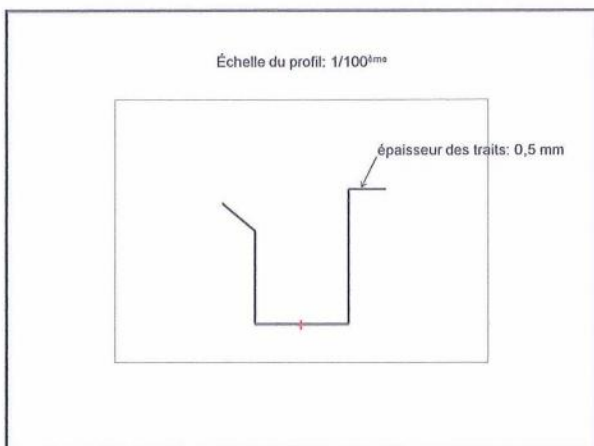
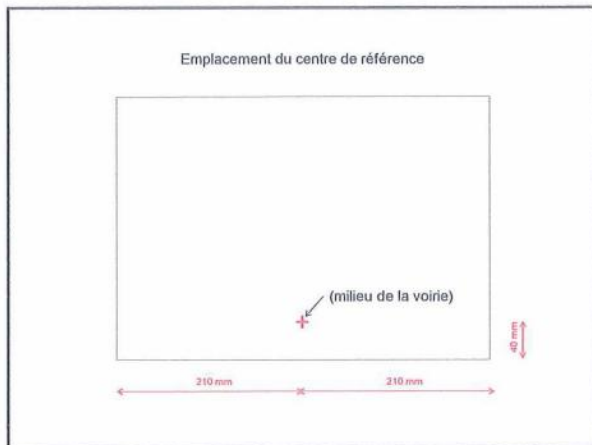
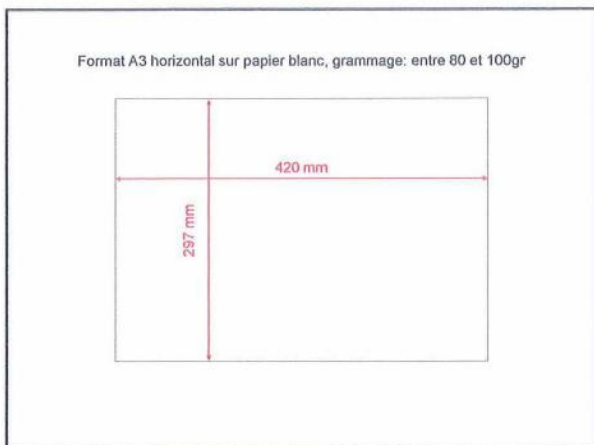
de la PLACE FLAGEY (Ixelles)
aux ÉTANGS NOIRS (Molenbeek)

Chaussée d'Ixelles
Porte de Namur
Rue de Namur
Place Royale
Rue Montagne de la Cour
Place de l'Albertine
Rue de la Madeleine
Rue Marché aux Herbes
Rue Marché aux Poulets
Place Ste. Catherine
Rue de Flandre
Porte de Flandre
Chaussée de Gand

Approche 02

50 PROFILS POUR UN ITINÉRAIRE


de la PLACE FLAGEY (Ixelles)
aux ÉTANGS NOIRS (Molenbeek)



Approche 03

OBSERVER POUR IDENTIFIER

de la PLACE FLAGEY (Ixelles)
aux ÉTANGS NOIRS (Molenbeek)



Approche 04

**ANALYSE SÉQUENTIELLE
et PLAN MASSE**

de la PLACE FLAGEY (Ixelles)
aux ÉTANGS NOIRS (Molenbeek)


SÉQUENCES GÉNÉRALES

SYMÉTRIE – DISSYMMÉTRIE

DÉFINITION LATÉRALE -
DÉFINITION CENTRALE

OUVERTURE – FERMETURE

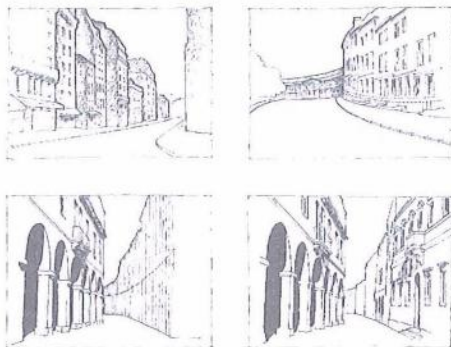
CONVEXITÉ – CONCAVITÉ



SÉQUENCES PRÉCISÉES
dans la définition des façades latérales


RYTHME VERTICAL -
RYTHME HORIZONTAL

HIÉRARCHIE ISOLÉE -
HIÉRARCHIE CONFRONTÉE



ANALYSE SÉQUENTIELLE et PLAN MASSE

PLAN DE SITUATION (échelle: 1/2500) à partir du site cartographique BRUGIS			
Groupe	Sujet central	Tronçon	
		de	à
01	Chaussée d'Ixelles	Place Flagey (comprise)	Rue Maes
02	Chaussée d'Ixelles	Rue Van Voisem	Rue souveraine
03	Chaussée d'Ixelles	Rue Mercelis	Rue Francart
04	Chaussée d'Ixelles	Rue Solvay	Rue de la Pépinière
05	Rue de Namur	Boulevard du Régent	Place Royale (comprise)
06	Mont des Arts	Place Royale (comprise)	Rue Dusquenois
07	Rue Marché aux Herbes	Place de l'Albertine	Rue des Fripiers
08	Rue Marché aux Poulets	Rue de la Fourche	Place Ste Catherine (comprise)
09	Rue de Flandre	Place Ste Catherine (comprise)	Porte de Flandre
10	Chaussée de Gand	Rue de la Clé	Rue de la Borne



200 m



1 : 2500

This plan is suitable for information only.
Intergraph accepts no liability for any error
whatsoever.

Produced by 192.168.15.17 14:58 2/6/2011

Copyright © 2008 Intergraph

Approche 05

RECONDUCTIONS PHOTOGRAPHIQUES

de la PLACE FLAGEY (Ixelles)
aux ÉTANGS NOIRS (Molenbeek)

LA **RECONDUCTION PHOTOGRAPHIQUE** CONSISTE À RÉALISER UNE PRISE DE VUE AUX CONDITIONS (*cadrage, focale, éclairage et distance au sujet*), IDENTIQUES À CELLES UTILISÉES PAR UNE PHOTOGRAPHIE DE RÉFÉRENCE.

CETTE TECHNIQUE DONNE À VOIR L'ÉVOLUTION D'UN SITE, D'UN PAYSAGE NATUREL OU URBAIN ET APPORTE AUX OBSERVATEURS D'UN TERRITOIRE, DES ÉLÉMENTS D'ANALYSE ET DE RÉFLEXION.



1912



2008

Boulevard Anspach (Bruxelles, B)

Extrait de: *Correspondance*, Gilbert Fastenaekens – Editions ARP2, Bruxelles ISBN: 978-2-930115-15-3

PROPOSITIONS DE RECONDUCTIONS PHOTOGRAPHIQUES



Rue de la Paix (Ixelles, B) 1919



Porte de Namur (Ixelles, B) 1909



Place Royale (Bruxelles, B) 1895



Rue de la Madeleine (Bruxelles, B) 1910?







Rue de Flandre (Bruxelles, B) 1904

BA1 2010-2011 Atelier 02
<http://2010atelier02.wordpress.com>
enseignant: pierre de cafmeyer

Période 03

ARCHITECTURE
et
TERRITOIRE URBAIN
annexes



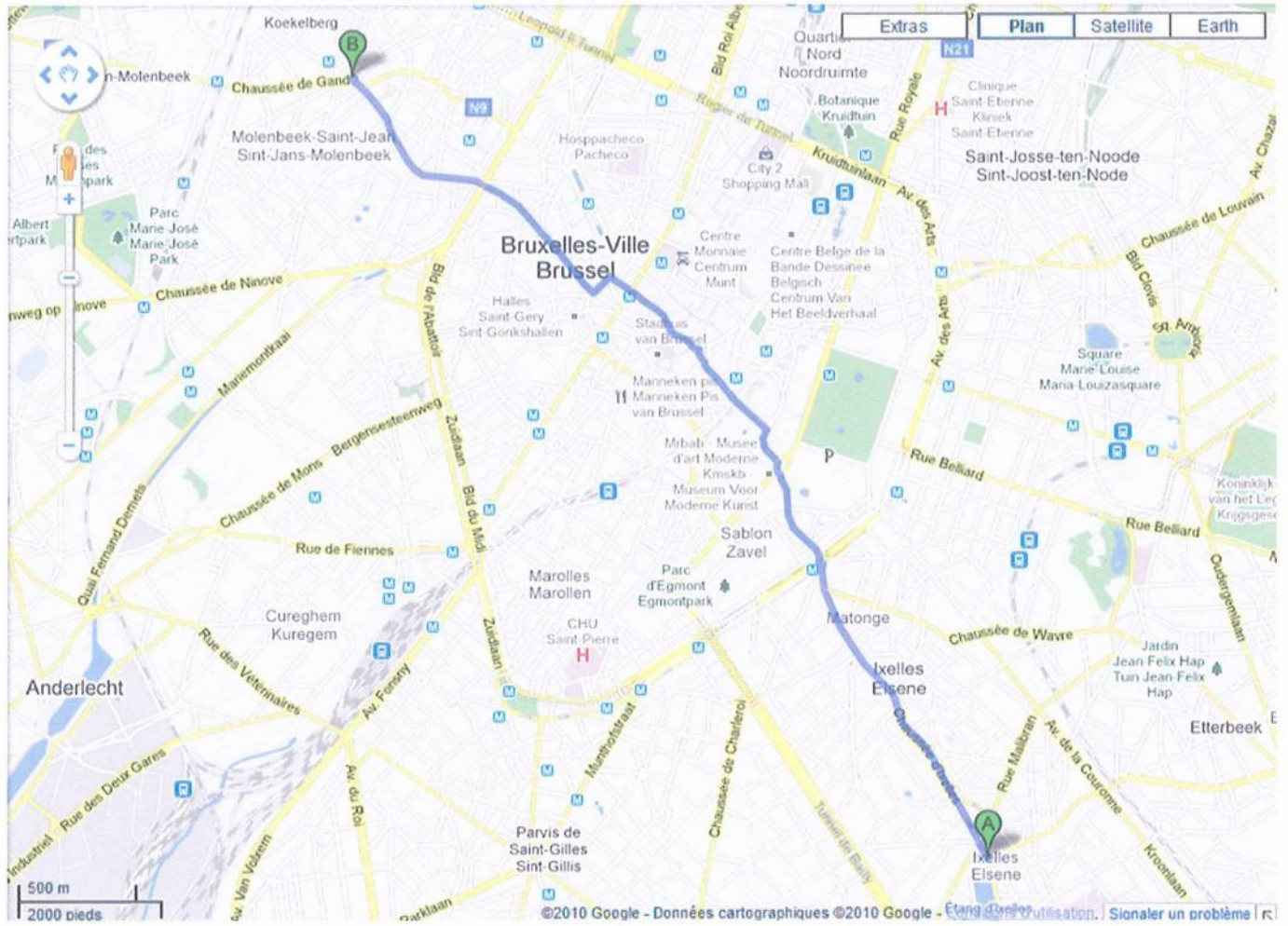




Rue Marché aux poulets (actuel Magasin Carrefour et parking 58)
(anciennes Halles Centrales détruites en 1958)



Rue Marché aux poulets (actuel Magasin Carrefour et parking 58)
(anciennes Halles Centrales détruites en 1958)



Extras Plan Satellite Earth

Bruxelles-Ville
Brussel

500 m
2000 pieds

©2010 Google - Données cartographiques ©2010 Google - Etang de Bruxelles. Signaler un problème

De la place Flagey à la place Fernand Cocq			<i>Rendez-vous place F. Cocq</i>
		GROUPES	
Chaussée d'Ixelles	357	01	
	333	02	
	315	03	
	301	04	
	287	05	
	229	06	
	225	07	
	217	08	
	170	09	
	185	10	
De la place Fernand Cocq à la Porte de Namur			<i>Rendez-vous Porte de Namur</i>
Chaussée d'Ixelles	147	01	
	144	02	
	133	03	
	109	04	
	95	05	Reconduction photographique
	77	06	rue de la Paix
	59	07	
	37	08	
	13	09	Reconduction photographique
	ING	10	Porte de la Namur
De la Porte de Namur à la place de l'Albertine			<i>Rendez-vous place de l'Albertine</i>
Rue de Namur	103	01	
	79A	02	
	43	03	
	20	04	
	3	05	
	4	06	
Rue Montagne de la Cour	2	07	Reconduction photographique
Coudenberg	74	08	place Royale
Mont des Arts	SQUARE	09	
	CUBE	10	
De la place de l'Albertine à la place Ste Catherine			<i>Rendez-vous Place Ste Catherine</i>
Rue de la Madeleine	57	01	Reconduction photographique
	3	02	rue de la Madeleine
Rue Marché aux Herbes	83	03	
	59	04	
	19	05	
	3	06	
Rue Marché aux Poulets	57	07	
	39	08	
Rue Ste Catherine	6	09	
	34	10	
De la place Ste Catherine à la chaussée de Gand			<i>Rendez-vous chaussée de Gand</i>
Rue de Flandre	8	01	
	68	02	
	100	03	
	95	04	
	114	05	Reconduction photographique
	126	06	rue de la Flandre
	140	07	
	160	08	
	170	09	
	180	10	
	198	01/02	
Chaussée de Gand	4	03/04	
	24	05/06	
	40	07/08	Rendez-vous au coin de la chaussée de
	71	09/10	Gand et de la rue du Prado