

BA1 2010-2011 Atelier 02
<http://2010atelier02.wordpress.com>
enseignant: pierre de cafmeyer

Période 03

ARCHITECTURE
et
TERRITOIRE URBAIN
en 9 approches

Approche 01 **UN ITINÉRAIRE IMAGINÉ**

Approche 02 **50 PROFILS POUR UN ITINÉRAIRE**

Approche 03 **OBSERVER POUR IDENTIFIER**

Approche 04 ANALYSE SÉQUENTIELLE et PLAN MASSE

Approche 05 **RECONDUCTIONS PHOTOGRAPHIQUES**

Approche 06 **« PAS LIEU D'ÊTRE »** (une problématique)

Approche 07 **UN QUARTIER** (un contexte urbain)

Approche 08 **UN PROJET** (une « architecture »)

Approche 09 **UN PARTAGE** (une affichage virtuel)

Approche 04

ANALYSE SÉQUENTIELLE et PLAN MASSE

de la PLACE FLAGEY (Ixelles)
aux ÉTANGS NOIRS (Molenbeek)

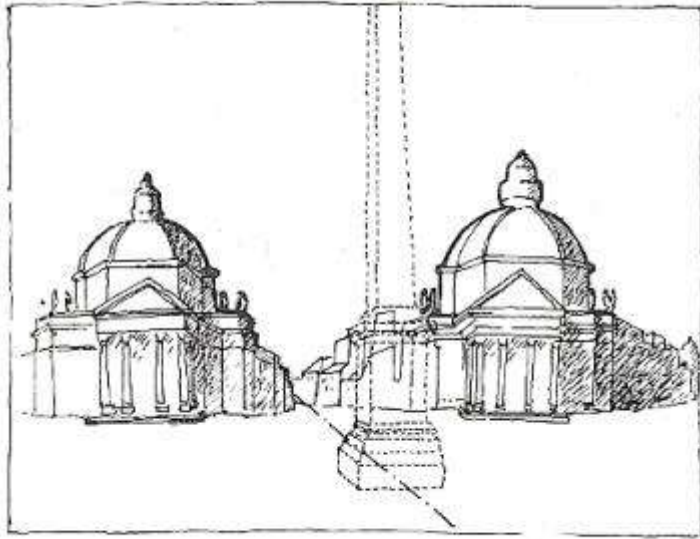
SÉQUENCES GÉNÉRALES

SYMÉTRIE – DISSYMÉTRIE


DÉFINITION LATÉRALE – DÉFINITION CENTRALE

OUVERTURE – FERMETURE


CONVEXITÉ - CONCAVITÉ



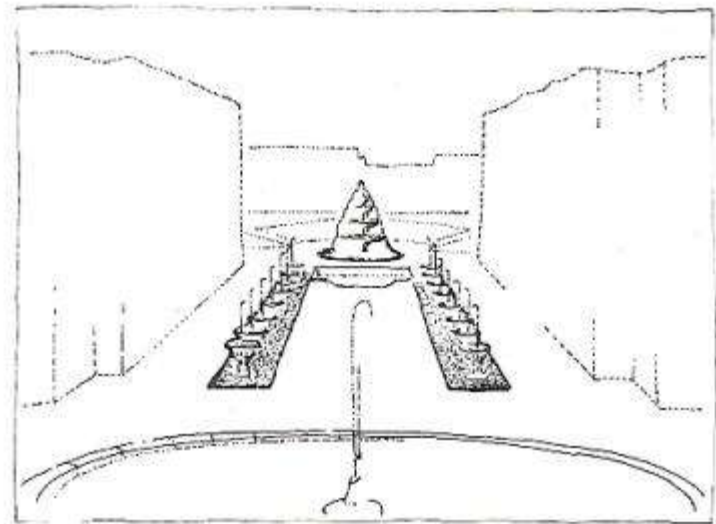
SYMÉTRIE




DISSYMÉTRIE




DÉFINITION LATÉRALE




DÉFINITION CENTRALE




OUVERTURE



FERMETURE



CONVEXITÉ




CONCAVITÉ


SÉQUENCES PRÉCISÉES
dans la définition des façades latérales

RYTHME VERTICAL – RYTHME HORIZONTAL


HIÉRARCHIE ISOLÉE - HIÉRARCHIE CONFRONTÉE




RYTHME VERTICAL



RYTHME HORIZONTAL



HIÉRARCHIE ISOLÉE




HIÉRARCHIE CONFRONTÉE
(compétition)

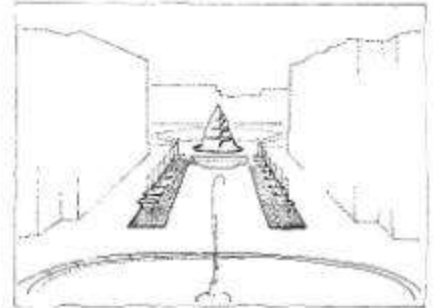
RÉSUMÉ

SÉQUENCES GÉNÉRALES



SYMÉTRIE – DISSYMMÉTRIE





DÉFINITION LATÉRALE -
DÉFINITION CENTRALE



OUVERTURE – FERMETURE



CONVEXITÉ – CONCAVITÉ




SÉQUENCES PRÉCISÉES

dans la définition des façades latérales

RYTHME VERTICAL -
RYTHME HORIZONTAL



HIÉRARCHIE ISOLÉE -
HIÉRARCHIE CONFRONTÉE



PROTOCOLE

RÉALISEZ UNE PHOTO DANS LA DIRECTION
DU PARCOURS, AU CENTRE DE LA VOIRIE
REDESSINEZ EN LES LIGNES
DE FORCES PRINCIPALES ET FORMULEZ EN
QUALITÉS SÉQUENTIELLES


PRÉSENTATION

sur un dia Powerpoint

Texte: Arial 18

Image: hauteur 12 cm (*largeur selon la définition de vos images*)

OUVRAGE CONSEILLÉ POUR CETTE APPROCHE



Analyse urbaine, Philippe PANERAI, Jean-Charles DEPAULE, Marcelle DEMORGON - Editions Parenthèses (collection Eupalinos), Marseille - ISBN: 2 86364 603 6

PLAN MASSE (ou appelé également PLAN DE SITUATION) À L'ÉCHELLE: 1/2500^{ÈME} À RÉALISER À PARTIR DU SITE CARTOGRAPHIQUE DE BRUXELLES BruGIS

PROTOCOLE

Référence: site cartographique BruGIS (voir tutoriel ci après)
 Fond de plan URBIS → îlots

Impression sur papier A4 de la section de plan

Remplir les îlots (les espaces entre les voiries) en noir

RÉPARTITION DES TRONCONS PAR GROUPES


PLAN DE SITUATION (échelle: 1/2500) à partir du site cartographique BruGIS			
Groupe	Sujet central	Tronçon	
		de	à
01	Chaussée d'Ixelles	Place Flagey (comprise)	Rue Maes
02	Chaussée d'Ixelles	Rue Van Volsem	Rue souveraine
03	Chaussée d'Ixelles	Rue Mercelis	Rue Francart
04	Chaussée d'Ixelles	Rue Solvay	Rue de la Pépinière
05	Rue de Namur	Boulevard du Régent	Place Royale (comprise)
06	Mont des Arts	Place Royale (comprise)	Rue Dusquenoy
07	Rue Marché aux Herbes	Place de l'Albertine	Rue des Fripiers
08	Rue Marché aux Poulets	Rue de la Fourche	Place Ste Catherine (comprise)
09	Rue de Flandre	Place Ste Catherine (comprise)	Porte de Flandre
10	Chaussée de Gand	Rue de la Clé	Rue de la Borne

BA1 2010-2011 Atelier 02
<http://2010atelier02.wordpress.com>
enseignant: pierre de cafmeyer

TUTORIEL POUR IMPRESSION PLAN MASSE au 1/2500ème



- Brugis
- Police
- Adresse
- Plan de transport
- Statistique
- Quartiers
- Urbanisme
- Urbanisme européen
- Urbanisme



Realized by mean of Brussel UrbIS

2500



UrbIS

police

resse

et de trar

stro

des quarti

istique

rbaine

ls europé

nnement

Realized by mean of Brussel UrbIS

Print Options

Orientation:

Portrait

Landscape

Paper Size:

A4

A3

Letter (8.5"x11")

Margins:

Unit:

Left: in

Right: in

Top: in

Bottom: in

Map Format:

JPEG

PNG

Flash

Title:

Produced By:

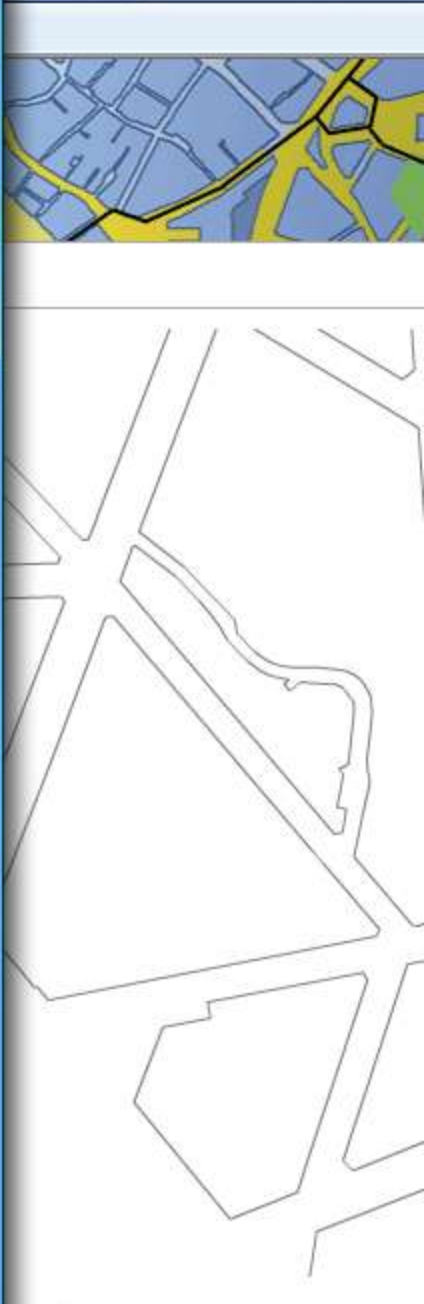
Scale:


1:

Legend Entries

Display Legend

Display Order	Groups
<input checked="" type="checkbox"/>	Fond de plan UrbIS
<input checked="" type="checkbox"/>	Ilôt





Fond de plan UrbIS
□ Ilôt



1 : 2500

This plan is suitable for information only.
Intergraph accepts no liability for any error
whatsoever.


Produced by 192.168.15.17 14:58 2/6/2011

Copyright © 2008 Intergraph



Legend

Display Order	Groups
<input checked="" type="checkbox"/>	Fond de plan U
<input checked="" type="checkbox"/>	1 Numéro de
<input checked="" type="checkbox"/>	1 Range d'a
<input type="checkbox"/>	A Nom de ru
<input type="checkbox"/>	~ Axe de trait
<input type="checkbox"/>	Zone de m
<input type="checkbox"/>	Zone d'eau
<input type="checkbox"/>	Espace ve
<input type="checkbox"/>	Monitoring
<input type="checkbox"/>	Secteur sta
<input type="checkbox"/>	Trottoir
<input checked="" type="checkbox"/>	Ilôt
<input type="checkbox"/>	Cadastre actue
<input type="checkbox"/>	PRAS
<input type="checkbox"/>	RRU
<input type="checkbox"/>	Patrimoine
<input type="checkbox"/>	Urbanisme
<input type="checkbox"/>	Revitalisation
<input type="checkbox"/>	Fonds structur
<input type="checkbox"/>	Régie foncière
<input type="checkbox"/>	Voirie
<input type="checkbox"/>	Bruxelles Envir



1 : 2500

This plan is suitable for information only. Intergraph accepts no liability for any error whatsoever.

Produced by 192.168.15.17 14:58 2/6/2011

Précédent

Transférer

Enregistrer l'arrière-plan so

Choisir comme image d'arr

Copier l'arrière-plan

Sélectionner tout

Coller

Bloguer sur Windows Live

Envoyer un courrier électron

Traduire avec Live Search

Tous les accélérateurs

Créer un raccourci

Ajouter aux Favoris...

Afficher la source

Codage

Imprimer...

Aperçu avant impression...

Actualiser

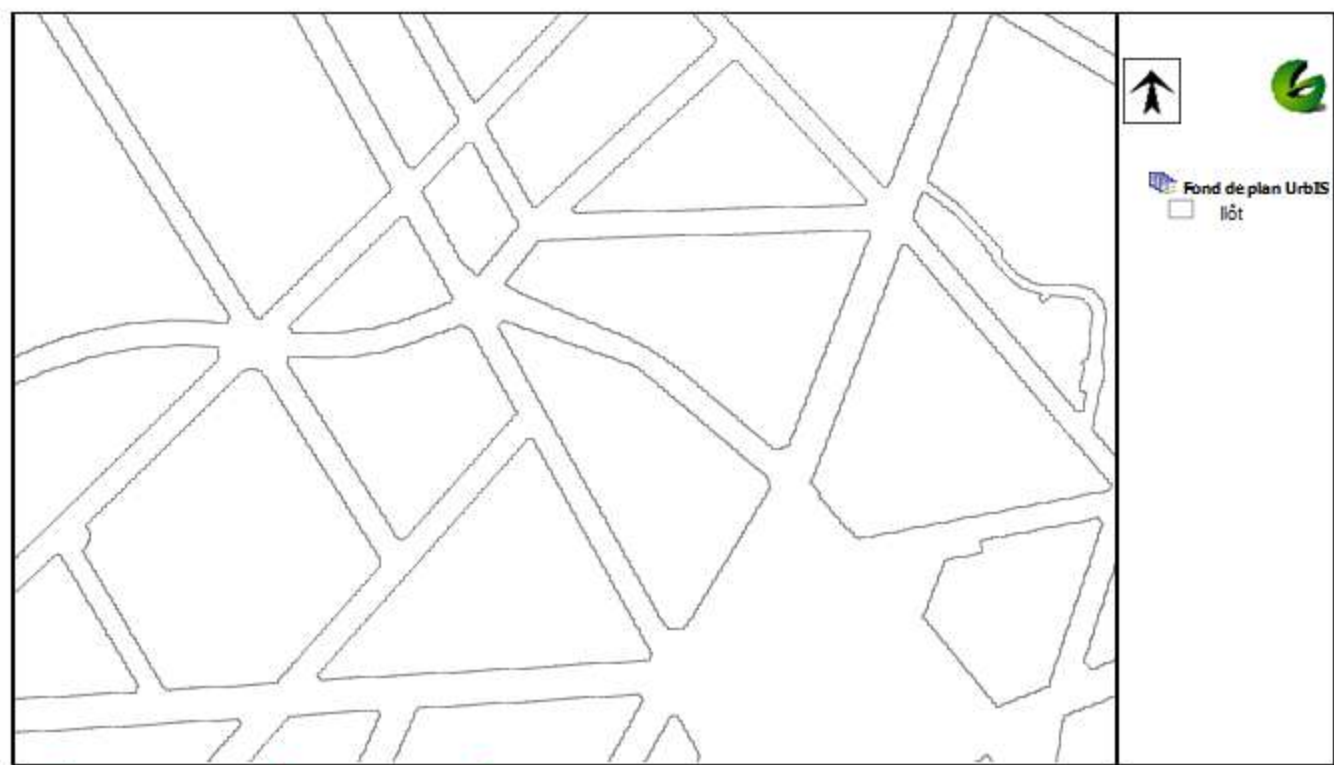
Ajouter au fichier PDF existant

Créer fichier PDF

Exporter vers Microsoft Exce

Google Sidewiki...

Propriétés



Fond de plan UrbIS
 lô

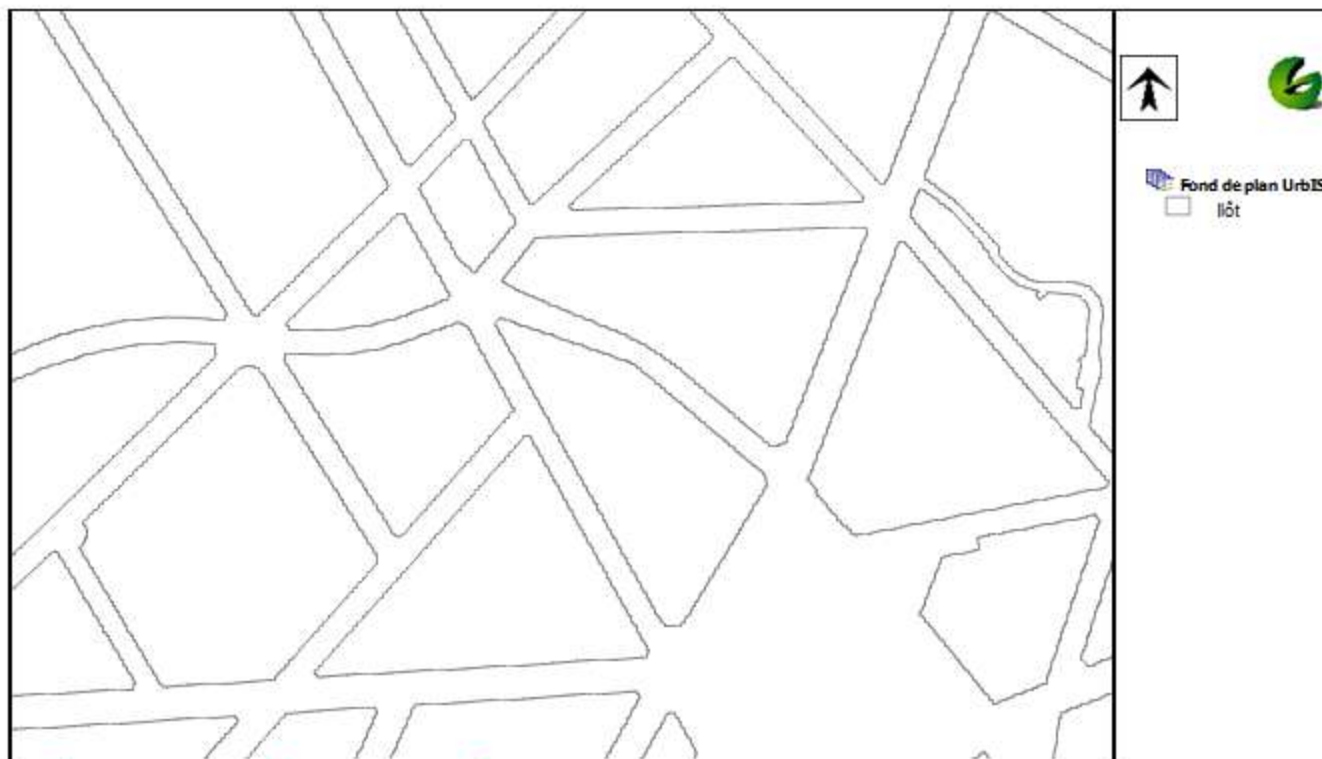
200 m 

1 : 2500

This plan is suitable for information only.
Intergraph accepts no liability for any error
whatsoever.

Produced by 192.168.15.17 14:58 2/9/2011

Copyright © 2008 Intergraph



200 m 

1 : 2500

This plan is suitable for information only.
Intergraph accepts no liability for any error
whatsoever.

Produced by 192.168.15.17 14:58 2/9/2011

Copyright © 2008 Intergraph

Imprimer

Général Options

Sélectionnez une imprimante

- HP Photosmart C5100 series (Copie 4)
- HP Photosmart C5100 series (Copie 5)
- Microsoft Office Document Image Writer
- Microsoft XPS Document Writer
- PDF Writer
- Rédacteur de Note du Jo
- ScanSoft PDF Create!

Statut : Prêt Imprimer dans un fichier

Emplacement :

Commentaire :

Préférences Rechercher une imprimante...

Étendue de pages

Tout Sélection Page actuelle

Pages : 1

Nombre de copies : 1

Copies assemblées

Entrez un numéro ou une étendue de pages. Par exemple, 5-12

Imprimer Annuler Appliquer

Page 1 sur 1

Fond de plan UrbIS

lôts

200 m 1 : 2500

This plan is suitable for information only.
Intergraph accepts no liability for any error whatsoever.

Produced by 192.168.15.17 14:58 2/9/2011

Copyright © 2008 Intergraph

http://www.bruqis.irisnet.be/bruqis/commands/printadvanced/print_preview_landscape.asp

6/02/2011